



Informace o pozemku

Parcelní číslo: [397/6](#) 

Obec: [Karlovy Vary \[554961\]](#) 

Katastrální území: [Drahovice \[663701\]](#)

Číslo LV: [1](#)

Výměra [m²]: 6

Typ parcely: Parcela katastru nemovitostí

Mapový list:

Určení výměry: Graficky nebo v digitalizované mapě

Způsob využití: zeleň

Druh pozemku: ostatní plocha



Vlastníci, jiní oprávnění

Vlastnické právo

Podíl

Statutární město Karlovy Vary, Moskevská 2035/21, 36001 Karlovy Vary

Způsob ochrany nemovitosti

Název

vnitř.lázeň.území, ložis.slatin a rašeliny, ochr.pásma 1.st.

Seznam BPEJ

Parcela nemá evidované BPEJ.

Omezení vlastnického práva

Typ


Věcné břemeno vedení

Jiné zápisy

Typ

Změna výměr obnovou operátu

 Řízení, v rámci kterých byl k nemovitosti zapsán cenový údaj

Nemovitost je v územním obvodu, kde státní správu katastru nemovitostí ČR vykonává [Katastrální úřad pro Karlovarský kraj](#), [Katastrální pracoviště Karlovy Vary](#) 

Zobrazené údaje mají informativní charakter. Platnost dat k 15.09.2021 11:00.